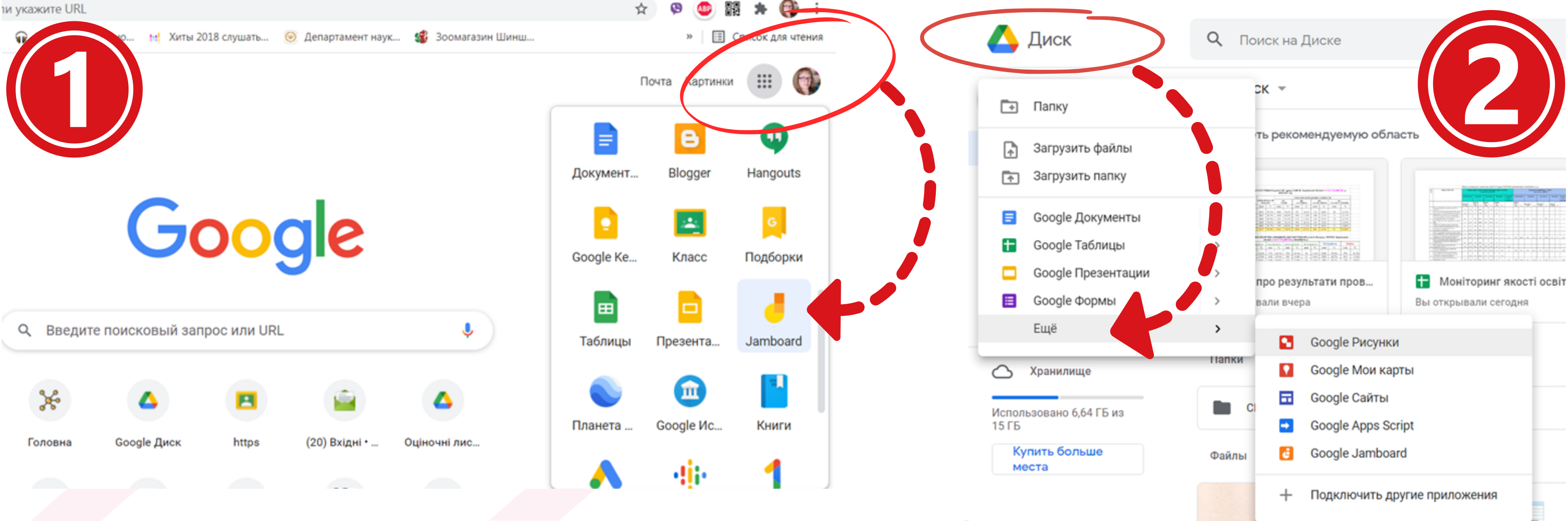


Jamboard СТВОРЮЄ НОВІ МОЖЛИВОСТІ



ВЛАДЛЕНА ДРОБНА

працюємо у
КОМАНДІ



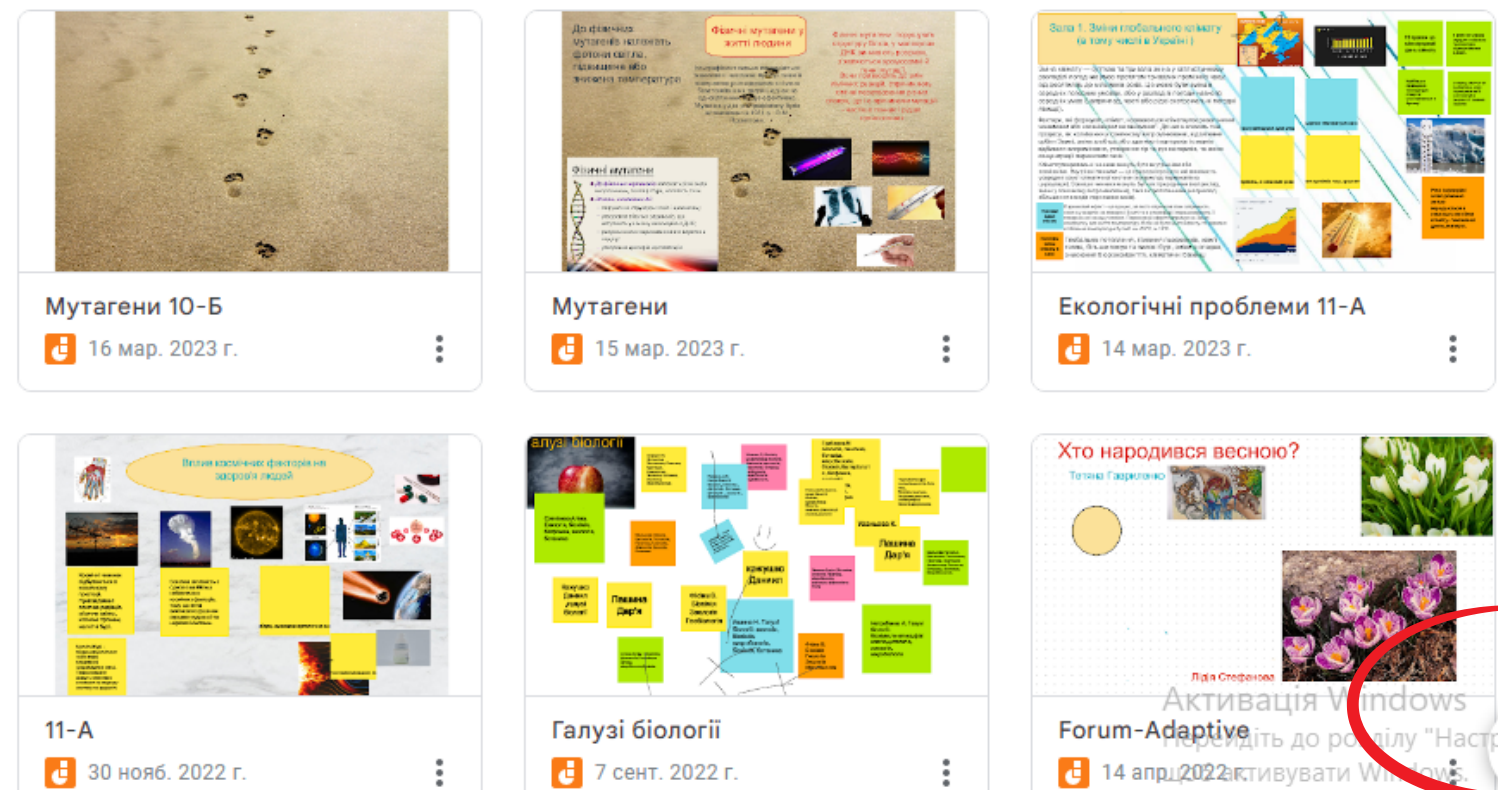
1

2

3

Як потрапити на Jamboard?

Недавние Jam-файлы



Мапа Jam файлу

Назва дошки

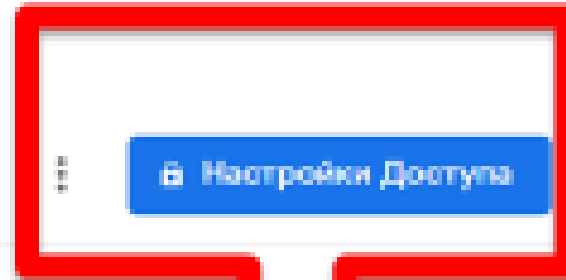


Jam-файл без назвння

Картинки для фону
1920 x 1020




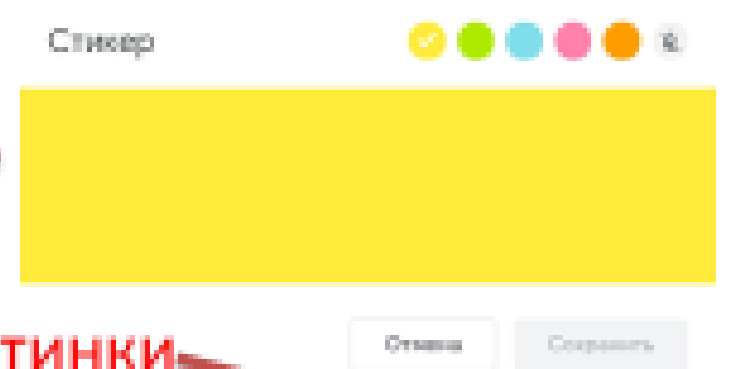
20 фреймів



Выбрать фон | Очистить фрейм

Загальні налаштування

- Пензлик
- Ластик
- Курсор
- Стікер
- Вставка картинки
- Вставка фігур
- Текст
- Вказівка



МОЖЛИВОСТІ
ДОШКИ

Надаємо доступ

Предоставьте доступ пользователям и группам

Специальный доступ не настроен

Скопируйте ссылку

<https://jamboard.google.com/j/1Q3xT209M4jy4KXN1x2TmKJ...>

Копировать ссылку

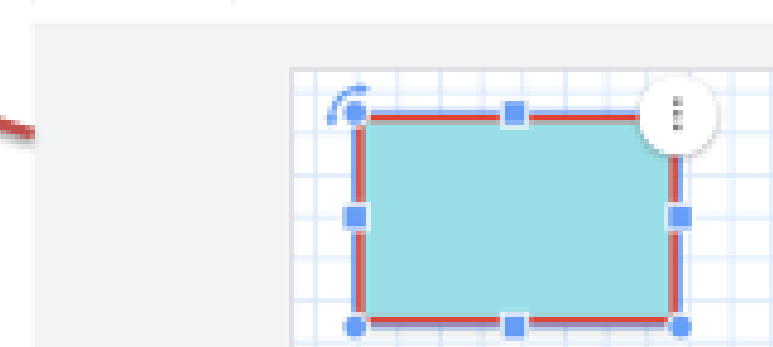
Доступны пользователям, у которых есть ссылка

Рекомендуется: могут все в Матрице, у кого есть эта ссылка.

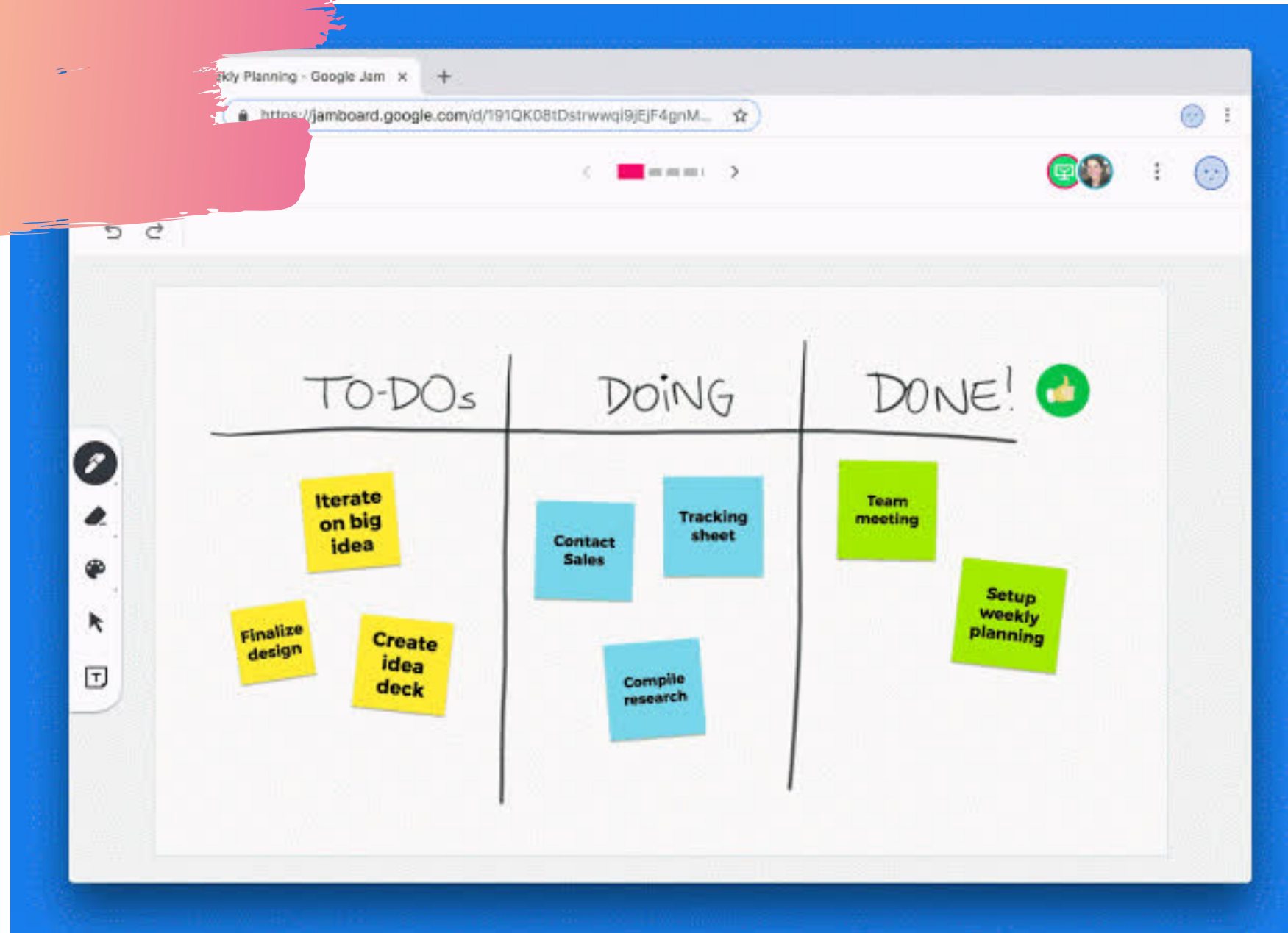
Редактор

Создайте новую доску

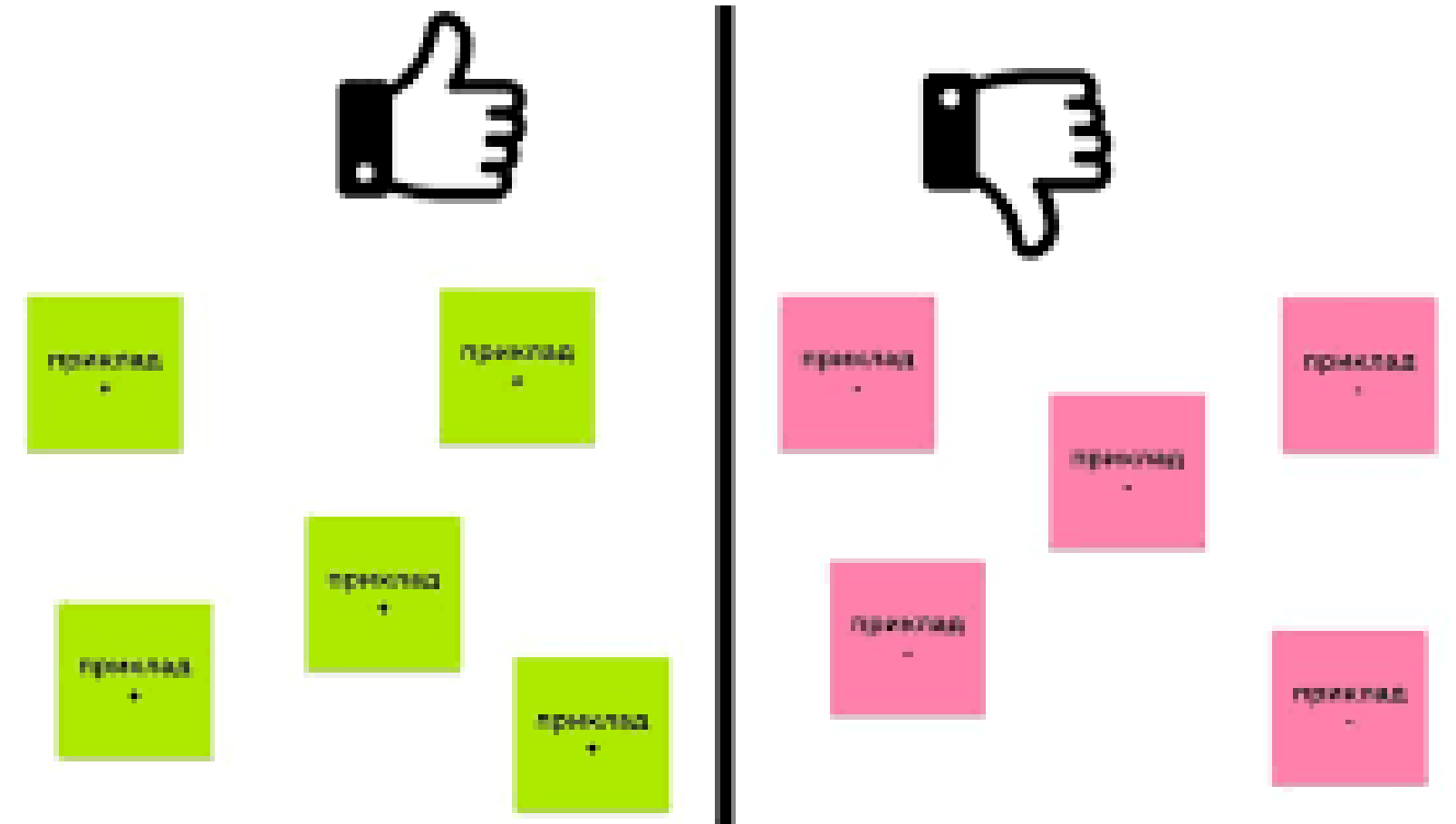
Готово



ПРИКЛАДИ ВИКОРИСТАННЯ ДОШКИ



ПОРІВНЯЛЬНІ ТАБЛИЦІ



"ЗА ЧИ ПРОТИ?"

Мозковий штурм

або

Рефлексія

Можливості

- 20 слайдів-фреймів у наявності;
- додавання інформації на кольорових стікерах;
- додавання зображень, малюнків, скрінів документів, посилань;
- пряме з'єднання з Google Meet;
- копіювання дошок і фреймів;
- збереження фреймів у форматах JPEG або PDF.



Неможливості

- додати відео- та аудіоконтент

Зала 2. Стихійні лиха (в тому числі в Україні)

Літосферні (виверження вулканів, землетруси, зсуви, селі)

Гідросферні (повені, снігові лавини, шторми)

Атмосферні (урагани, зливи, ожеледі, блискавка)

Стихійне лихо це надзвичайне природне явище, що діє з великою значною шкоди району

Стихійні лиха можуть виникати як незалежно одні від одного, так і зв'язано

Найдорожчі стихійні лиха: Великий тохокуський землетрус, сичуанський землетрус, ураган Катріна, ураган Сенді, природні пожежі

Незалежно від джерела виникнення, стихійні лиха характеризуються значними масштабами й різною тривалістю

спричинені кліматичними явищами, геоморфологічними процесами, біологічними факторами чи просторовими явищами.

На більшій частині території України вітри зі швидкістю більше 25 м/с бувають майже щорічно. Найчастіше - в Карпатах, в горах Криму та на Донбасі.

В Україні серед стихійних явищ найбільш частими є сильні дощі (зливи).

Групова робота у сесійних залах

Зала 3. Деградація земель та продовольча безпека (в тому числі в Україні)

Деградація земель - погіршення властивостей та родючості ґрунту внаслідок впливу природних чи антропогенних факторів.

Причини: екстремальні явища погоди; вирубка лісів; надмірно активна сільськогосподарська діяльність; забруднення ґрунтів відходами

Продовольча безпека України - здатність держави задовольняти потреби населення в харчуванні на рівні не нижче медичних обґрунтованих норм

гарантована наявність відповідних ресурсів, потенціалом внутрішнього виробництва

Незалежно від внутрішніх і зовнішніх умов (погроз) спроможність забезпечити сприятливу демографічну динаміку.

Загрози продовольчій безпеці України - наявні та потенційно можливі явища і чинники, що створюють небезпеку життєво важливим інтересам

Забезпечення продовольчої безпеки - стан економіки країни, при якому гарантується фізична та економічна доступність якісного

і безпечного продовольства для всього населення в кількості необхідному для активного й здорового життя і утримується поріг продовольчої

населення, суспільства, держави.

незалежність держави.



**Створюємо умови для
комфортної роботи онлайн**